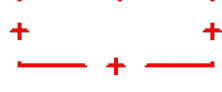











-  Limite communale
-  Limite de zone
- UA** Nom de zone
-  Règles architecturales particulières
-  Marge de recul
-  1
-  Emplacement réservé et son numéro
-  1 ★ Elément remarquable du paysage
-  Périmètre de la ZAC Europôle créée par décision le 05/02/2009
- Zones soumises à risques**
-  Plan de Prévention des Risques d'inondation de la vallée de la Sarre
-  Plan de Prévention des Risques Technologiques d'INEOS

